








BEVERBURCHT

8 kilometer					
	✓				✓
minuten	130				60

Vertrek via onze tuin naar de Irenelaan dan linksaf naar Beatrixlaan, weer linksaf en aan het einde rechtsaf Wilhelminalaan, bij de rotonde linksaf Rijksstraatweg. Doorlopen tot bij de kerk en dan rechtsaf. U gaat links van de kerk tot de Brinkhorst, daar linksaf, aan het einde winkeldeel, rechtsaf tot aan de Hortuslaan, direct oversteken en linksaf. Op de T-splitsing de zebra oversteken en rechtsaf tot aan de rotonde. Hier linksaf tot voorbij de Hortus

(koffie mogelijk als open). Na ongeveer 200 m rechtsaf de Kerklaan oversteken naar de Bolhuissteeg deze weg uitlopen tot de Oosterweg. Nu linksaf tot aan de bocht, hier rechtsaf de Noorderzanddijk op. Deze weg volgen over het spoor en doorlopen tot de volgende spoorweg, kort hiervoor is links een vijver met daarin de Beverburcht. U ziet de takkenhoop van het nest, enkele vraatsporen en de glijstrook waar de bever toegang heeft tot de burcht. Als u alles hebt bekeken gaat u dezelfde weg terug tot de spoorovergang, na het spoor linksaf pad op,



Hoek Bolhuissteeg

BEVERBURCHT

dit uitlopen tot aan Grootslaan, hier rechtsaf tot Essenlande, linksaf na ongeveer 200m Rummerinkhof doorlopen tot T-splitsing dan rechtsaf tot Oosterweg. Oversteken naar Kromme Elleboog, doorlopen tot rotonde, rechtdoor Molenweg linksaf, Hortuslaan. Na 100m rechts Haderaplein. Als U zin hebt in wat rust en eventueel een kop koffie dan zijn hier mogelijkheden. U loopt verder naar de Rijksstraatweg, daar linksaf tot aan de rotonde, oversteken naar de Emmalaan, dan linksaf Wilhelminalaan en daarna direct links Beatrixlaan en bij de Irenelaan bent u weer thuis.



Op de foto's ziet u de beverburcht, het terreinoverzicht en de vraatsporen van de bever. Op het eiland groeien voornamelijk wilgen die na consumptie door de bever razendsnel weer aangroeien, zodat

INFO@WESTERHOLM.NL

Mede mogelijk
gemaakt door
Vrienden van
Westerholm

BEVERBURCHT

de bever niet snel zonder voedsel komt te zitten. Een burcht komt voor als de bever op een eiland woont en dus niet de waterkant in kan om daar een hol te graven. De ingang naar het nest is in beide gevallen onder water. De bever zit op deze plek sinds 2022. De gekozen plek is net buiten het gedooggebied van de provincie Groningen. Een geluk want binnen dat gebied worden de bevers gevangen en gedood. Er is elders geen plaats om de bevers uit te zetten. Eventuele nakomelingen lopen dus risico bij het zoeken naar een eigen plek.



BEVERBURCHT



GROEN

GROEN

INFO@WESTERHOLM.NL

Mede mogelijk
gemaakt door
Vrienden van
Westerholm